






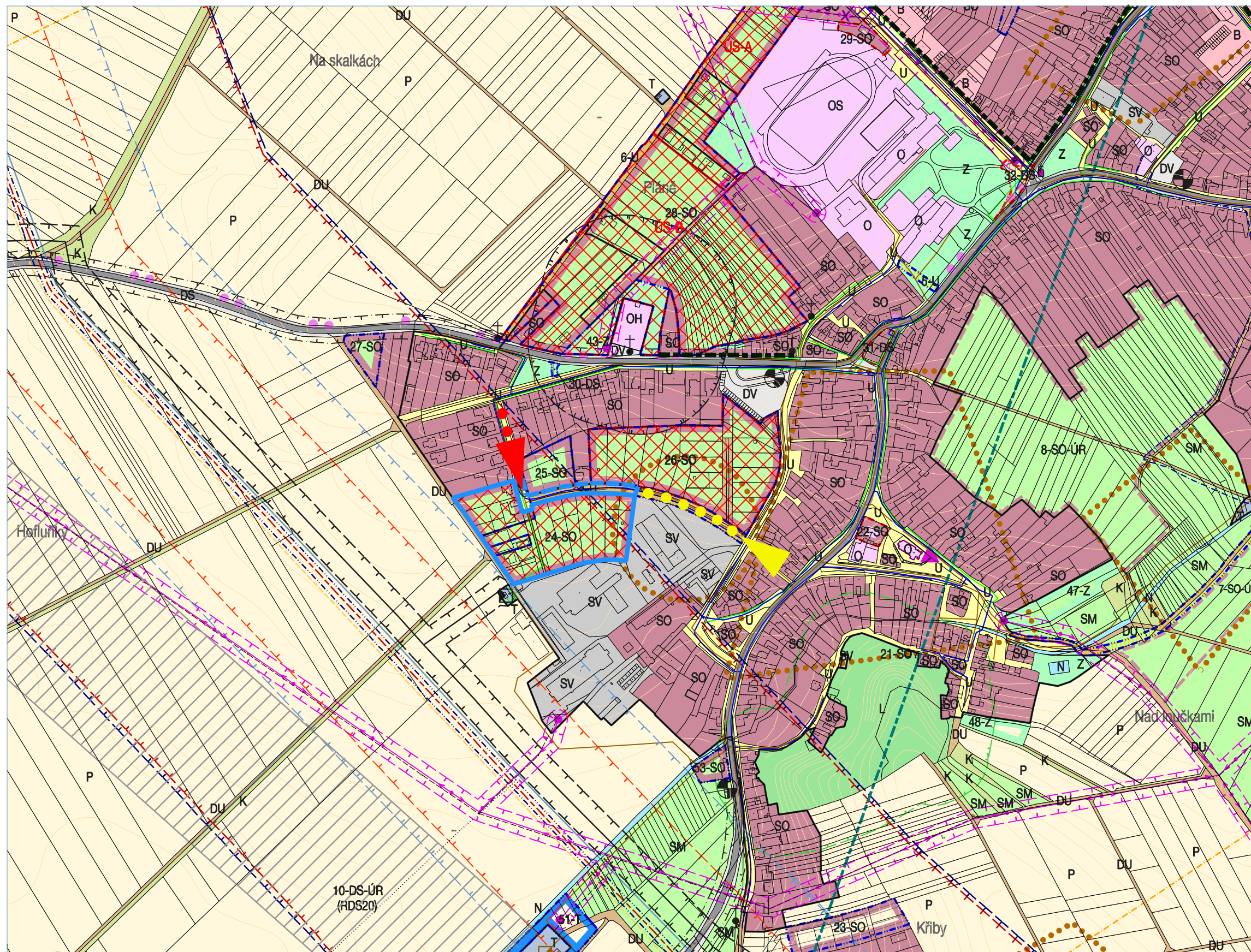


LEGENDA:

-  rozsah řešeného území
-  navržené hranice pozemků (parcelace)
-  údaje katastrální mapy
-  napojení lokality na veřejnou komunikační síť
-  propojení komunikací do navazujícího území -
- obsluha při rozvojové ploše 26-SO
(z východní strany)
-  stávající komunikační propojení
-  předpokládané komunikační propojení



Zpracováno na podkladu ÚP Ořechov (úplné znění po změně č.2, 2020).

Legenda jeví platí dle Koordinačního výkresu ÚP Ořechov

ÚZEMNÍ STUDIE

OŘECHOV,
"TIKOVICE" - UL. NOVÁ"
24-SO

ŠIRŠÍ VZTAHY, VZTAH K ÚPD

POŘIZOVATEL:
OBECNÍ ÚŘAD OŘECHOV
ZHOTOVITEL:
ING. ARCH. BARBORA JENČKOVÁ
OBJEDNATEL
OBEC OŘECHOV

STUPEŇ ÚPD	ÚPP	
	ING. ARCH. BARBORA JENČKOVÁ ARCHITEKTONICKÁ KANCELÁŘ JUGOSLÁVSKÁ 75 A, BRNO TEL./FAX: 545211018	
MĚŘÍTKO	1:5000	
DATUM	PROSINEC 2021	
ČÍSLO VÝKRESU	B.1.	